

LEARNBYMAPS

विश्व भूगोल

लाल सागर को छूने वाले देश

काला सागर को छूने वाले देश

एड्रियाटिक सागर

फारस की खाड़ी

भूमध्य सागर + एशियाई देश

यूरोप

क्रीत द्वीप

कैस्पियन सागर को छूने वाले देश

बाथीनिया की खाड़ी

नॉर्डिक व स्कैंडिनेवियाई देश

भूमध्य रेखा को पार करने वाले देश

करक + मकर रेखा को पार करने वाले देश

GMT से गुजरने वाले देश

विश्व भूगोल एटलस

महाद्वीपों के बारे में
महासागरों के बारे में + महत्वपूर्ण तथ्य
महासागरों के सबसे गहरे बिंदु / स्थान
विश्व के समुद्र

महाद्वीपों के तथ्य → एशिया

→ उत्तर अमेरिका

→ दक्षिण अमेरिका

→ ऑस्ट्रेलिया

→ यूरोप

→ अंटार्कटिका

→ अफ्रीका

नदियाँ

→ उत्तर अमेरिका

→ दक्षिण अमेरिका

→ अफ्रीका

→ यूरोप

→ यूरोप व एशिया की नदियाँ

पर्वत श्रृंखलाएँ

★ उत्तर व दक्षिण अमेरिका

★ यूरोप

★ अफ्रीका

★ ऑस्ट्रेलिया

महाद्वीपानुसार सबसे बड़ी झीलें

उष्णकटिबंधीय घास के मैदान + शीतोष्ण घास के मैदान

हवाएँ

समुद्री लहरें

SIMRAN IAS ACADEMY LEARNBYMAPS

Telegram Learnbymaps Simranias

जलसंधियाँ

विश्व की जलजातियाँ

सक्रिय ज्वालामुखियाँ

उत्तर + दक्षिण अमेरिक की झीलें व देश

मध्य अमेरिका → स्थित देश, सारगासो सागर

दक्षिण अमेरिका → स्थित देश

यूरोप → देश, स्थलरुद्ध देश

U.K → देश + तथ्यों के बारे में

लेबनान → गोलान हाइट्स

नागोर्नो - करबख + बैकाल DVD + न्यूट्रिनो सूचकांक

सम्बर रोड

दक्षिण पूर्वी एशिया + भारत का नक्शा

मध्य एशिया + दोहरे स्थलरुद्ध देश

एशिया → 12 स्थलरुद्ध देश

का नहर

हिन्द महासागर

सितवे बंदरगाह (पोर्ट)

जोम्बी फायर (आग)

9 देश लाइन + जेडू नेक्लेस (देश के हार)

स्ट्रिंग ऑफ पर्ल्स (मूर्तियों की माला)

नफ नदी

विक्टोरिया झील

विट्सन रीफ

अड्डु स्टेल

जापान

अफ्रीका के 16 स्थलरुद्ध देश + पश्चिमी अफ्रीकी देश

अफ्रीका का सींग

SIMRAN IAS ACADEMY LEARNBYMAPS

Telegram Learnbymaps Simranias

किलिमंजारो पर्वत

पुतास द्वीप

पश्चिमी सहारा + शहूत बांध

ऑस्ट्रेलिया + ओशीनिया + बोगनवेलिया द्वीप + पलाऊ

अंटार्कटिका

ड्रेक पैसेज / जलमार्ग

स्वाजीलैंड

कोलीबर

न्यू कैलीडोनिया + हिमनद + अंतर्राष्ट्रीय सीमा रेखाएँ

विश्व के सबसे बड़े द्वीप

सबसे छोटे देश

विश्व के सबसे बड़े देश (क्षेत्रफल की दृष्टि से)

सबसे बड़ी और सबसे लम्बी नदियाँ

विश्व की सबसे ऊँची चोटियाँ

अनिज → लौह अयस्क, यूरोप, अफ्रीका
उत्तर अमेरिका, ऑस्ट्रेलिया

विश्व में कोयले का वितरण

★ उत्तरी व दक्षिण अमेरिका

★ यूरोप व अफ्रीका

★ रूस, एशिया + ऑस्ट्रेलिया

SIMRAN IAS ACADEMY LEARNBYMAPS

Telegram Learnbymaps Simranias

भारत

भारत के बारे में
 भारत के महत्वपूर्ण बिंदु
 कर्क रेखा से गुजरने वाले राज्य
 भारतीय मानक समय
 दमन और दीप + दादरा नगर हवेली
 भारत की झीलें → दक्षिण भारत + जम्मू-कश्मीर
 भारत के महत्वपूर्ण बाँध
 प्रमुख जलविद्युत परियोजनाएँ
 राष्ट्रीय हाइवे + स्वर्णिम चतुर्भुज + व्यस्ततम् राजमार्ग NH-8
 राष्ट्रीय जलमार्ग + तथ्य
 भारत के प्रमुख झरने
 भारत के प्रमुख बंदरगाह
 भारतीय भाषाएँ
 भारत में जनजातियाँ
 भारत में स्थित जैवमण्डल → संरक्षित केंद्र
 जैव विविधता
 विशेष श्रेणी का दर्जा
 पूर्वोत्तर
 अन्तर्राष्ट्रीय सीमाओं को छूने वाले राज्य + वीड़र गैट + रेखा
 फेनी पुल + कालेश्वरम + गुरुप्रिया + कोसी रेल महासैतु
 दुर्गम चैरुवु झील
 खारदुंगला दर्रा + मिया
 सांभर झील
 भाषण चार

SIMRAN IAS ACADEMY LEARNBYMAPS

Telegram Learnbymaps Simranias

११
 संकेदात्त परियोजना
 धरती पर जल
 महत्वपूर्ण जनजातियाँ + मुख्य बिंदु (झील)
 भारत के अक्षांश और देशांतर
 भारत के चरम बिंदु
 उच्चतम बिंदु
 पर्वतमालाएँ + पहाड़ियाँ
 हिमालय
 भारत की सबसे ऊँची चोटियाँ
 पहाड़ी दर्रे → सड़क + राज्य
 केंद्रीय / मध्य भारत व पूर्वी घाट + पश्चिमी घाट
 भारत की दक्षिणी पहाड़ियाँ
 ताप विद्युत संयंत्र
 पश्चिमी घाट
 प्राकृतिक भूगोल
 भारत के पठार + यूनेस्को UNESCO
 आर्द्र भूमि
 चैनल
 चनाब पुल

SIMRAN IAS ACADEMY LEARNBYMAPS

Telegram Learnbymaps Simranias

राष्ट्रीय उद्यान

- राष्ट्रीय उद्यान - मानचित्र
- * तेलंगाना, आंध्र प्रदेश, तमिलनाडू
 - * हिमाचल प्रदेश, हरियाणा, जम्मू-कश्मीर, उत्तराखण्ड
 - * महाराष्ट्र, कर्नाटक, गोआ, केरल
 - * राजस्थान, गुजरात, मध्य प्रदेश
 - * उत्तर प्रदेश, बिहार, झारखण्ड, हृत्तीसगढ़
 - * सिक्किम, उड़ीसा, पश्चिम बंगाल
 - * अण्डमान - निकोबार द्वीपसमूह
- महत्वपूर्ण तथ्य (भारत के)
- दांचिगम राष्ट्रीय उद्यान
- सेत हिमालयन राष्ट्रीय उद्यान
- नंदा देवी राष्ट्रीय उद्यान
- फूलों की घाटी
- जिम कोर्बेट राष्ट्रीय उद्यान
- दुधवा राष्ट्रीय उद्यान
- पलिभित बाघ अभयारण्य
- डिब्रू-सैखीवा राष्ट्रीय उद्यान
- काजीरंगा राष्ट्रीय उद्यान
- कंचनजंगा राष्ट्रीय उद्यान
- सुंदरवन राष्ट्रीय उद्यान
- मानस राष्ट्रीय उद्यान
- रणथम्भोर राष्ट्रीय उद्यान
- रायमोना राष्ट्रीय उद्यान
- द्विहंग पटकाई राष्ट्रीय उद्यान
- गिर राष्ट्रीय उद्यान
- ताडोबा राष्ट्रीय उद्यान
- अंशी राष्ट्रीय उद्यान
- मैलेम राष्ट्रीय उद्यान
- नागरहोल राष्ट्रीय उद्यान
- बादिंपुर राष्ट्रीय उद्यान
- साइलेंट वैली राष्ट्रीय उद्यान
- मुल्लापेरियार बांध
- पन्ना जीवमण्डल संरक्षित क्षेत्र
- उत्तर-पूर्व बाघ गलियारे
- टाइगर कॉरिडोर/बाघ गलियारे
- कैवलादेव घाना राष्ट्रीय उद्यान
- इन्दिरा प्रियदर्शिनी पंच

भारत की नदियाँ

- सिंधु (इण्डस) → सहायक नदियाँ + स्त्रोत + परियोजनाएँ
 (बाएँ) (दाएँ)
- गंगा → सहायक नदियाँ + परियोजनाएँ
- महाकाली → काली, शारदा + स्त्रोत
- यमुना → सहायक नदियाँ + परियोजनाएँ
- दामोदर → स्त्रोत + सहायक नदियाँ
- ब्रह्मपुत्र → सहायक नदियाँ + परियोजनाएँ + माजुली नदी द्वीप
- पंजाब से निकलने वाली 5 नदियाँ
- नर्मदा → स्त्रोत + सहायक नदियाँ + मुख्य तट्य
- तापी → स्त्रोत + परियोजनाएँ + सहायक नदियाँ
- कृष्णा → स्त्रोत + परियोजनाएँ + मानाचित्र
- गोदावरी → स्त्रोत + सहायक नदियाँ + परियोजनाएँ
- कावेरी → स्त्रोत + सहायक नदियाँ + बाँध
- बराक → सहायक नदियाँ
- घाघरा → सहायक नदियाँ
- कावेरी नदी तंत्र (पौनी नदी)
- नदियाँ → मुख्य शहर + तट्य
- पश्चिम की ओर बहने वाली नदियाँ
- भारतीय नदियों के स्त्रोत
- केन-बेतवा लिंक परियोजना

Yashvir Singh Dhan

SIMRAN IAS ACADEMY LEARNBYMAPS

Telegram Learnbymaps Simranias

खनिज

- ★ अभ्रक → उपयोग
- ★ लौहा
- ★ चूना पत्थर
- ★ मैंगनीज
- ★ ताम्बा
- ★ यूरेनियम
- ★ हीरों की खदानें
- ★ सामरिक कच्चे तेल के झण्डार
- ★ क्रोमाइट
- ★ कोयला
- ★ भारत में खनिज तेल
- ★ बॉक्साइट
- ★ लिथियम
- ★ ग्रैफाइट रिजर्व

मिट्टियाँ

- ★ भारत की मिट्टियों का नक्शा
- ★ मिट्टियाँ
- ★ पहाड़/जंगल की मिट्टी
- ★ काली मिट्टी
- ★ लैटराइट मृदा
- ★ जैविक/पीट मिट्टी
- ★ लाल मिट्टी

वन

उष्णकटिबंधीय शुष्क वन
 उष्णकटिबंधीय सदाबहार वन
 पर्णपाती वन
 शुष्क या मरुस्थलीय वन
 भारत में प्राकृतिक वनस्पतियाँ

भौतिक भूगोल

“ब्रह्माण्ड की उत्पत्ति”

सूर्य का परिवार (सौर तंत्र)

आंतरिक ग्रह + बाहरी ग्रह

★ बुध ★ शुक्र ★ पृथ्वी ★ मंगल ★ बृहस्पति
★ शनि ★ अरुण ★ वरुण

सौरचक्र

सूर्य

महाविस्फोट / बिग बैंग सिद्धान्त

प्रयोग BBT

प्रकाश वर्ष + खगोलीय इकाई + पारसेक + इकाई दूरी

सूर्य ग्रहण + चंद्र ग्रहण

उपभू + अपभू

स्क दिन कम हो जाता है + स्क दिन बढ़ जाता है

“पृथ्वी का आन्तरिक भाग”

प्रत्यक्ष + अप्रत्यक्ष स्त्रोत

पृथ्वी का आन्तरिक भाग

भूकम्पीय तरंगों के प्रकार

⇒ काय तरंगें ⇒ सतह तरंगें

⇒ द्वितीयक तरंगें

द्वया क्षेत्र का उद्भव

रिक्टर स्केल

संशोधित मरकली का तीव्रता पैमाना

काय तरंगों के द्वया क्षेत्र

पृथ्वी का रासायनिक संगठन

रासायनिक संरचना व सतह तंत्र + पृथ्वी

SIMRAN IAS ACADEMY LEARNBYMAPS

Telegram Learnbymaps Simranias

2

- पृथ्वी की संरचना
 विभिन्न परतों का तापमान
 पृथ्वी की विभिन्न परतों की मोटाई व गहराई
 पृथ्वी में विभिन्न असंबद्धताएँ
 पृथ्वी की परतें + पृथ्वी की संरचना
 केन्द्रीय भाग, मैटल (मध्य भाग)
 पृथ्वी के महत्वपूर्ण तत्व
 महाद्वीपीय विस्थापन सिद्धांत, महाद्वीपीय विस्थापन
 महाद्वीपीय विस्थापन के लिए बल
 महाद्वीपीय विस्थापन के समर्थन में साक्ष्य
 प्लेट विवर्तनिकी सिद्धांत PTT
 * टेक्टोनिक प्लेट * लघु विवर्तनिकी प्लेट्स
 प्लेट सीमाओं के प्रकार
 संवहन धाराएँ
 पृथ्वी की गतियाँ
 "महादेशजनक संचलन" → नीचे की ओर गति
 → ऊपर की ओर गति
 पर्वतनी संचलन
 भूपर्पटीय बंकन
 षलन FOLDS → प्रकार + अन्य प्रकार के वलन
 भ्रंश FAULTS → प्रकार + इनके साथ जुड़ी भू-आकृतियाँ
 "ज्वालामुखीयों" → प्रकार + वर्गीकरण
 * हवाईयन * स्ट्राम्बोली * वलकेनियन
 * पीलियन * विसीवयस
 आवधिकता के आधार पर वर्गीकरण
 ज्वालामुखीय पदार्थ

SIMRAN IAS ACADEMY LEARNBYMAPS

Telegram Learnbymaps Simranias

3

ज्वालामुखीयता द्वारा निर्मित स्थलाकृतियाँ
 "बाह्वेधी ज्वालामुखीय स्थलाकृतियाँ"

"अवसादी रूप"

"गीजर व उष्ण स्त्रोत"

"फ्यूमरोल्स"

ज्वालामुखियों का विश्व वितरण

रिंग ऑफ फायर

मध्य महाद्वीपीय पैटी

मध्य अटलांटिक पैटी

ज्वालामुखीय बेल्ट

भारत में ज्वालामुखियाँ

ज्वालामुखी उद्धार

पर्वत निर्माण + पर्वतों का वर्गीकरण

★ शैक्षणिक प्रणाली / आकार व व्यवस्था के आधार पर

★ उत्पत्ति की अवधि के आधार पर

★ उत्पत्ति व संरचना के आधार पर

★ ढलान या अवशिष्ट पर्वत ★ विच्छिन्न पर्वत

★ ज्वालामुखीय पर्वत ★ अवशिष्ट पर्वत

★ गुम्बदाकार पर्वत ★ कटक

नकदी फसलें

भारत में शीर्ष फसल उत्पादन

कृषि Agriculture → प्रकार

→ पशु फार्म कृषि

→ व्यापारिक अनाज कृषि

बागवानी / आधुनिकी / उद्यान विज्ञान → प्रकार

★ इन्द्रधनुष क्रांति

★ क्रांतियों के जनक

★ बेगनी क्रांति

★ हरित क्रांति + दूसरी हरित क्रांति

★ सीवीड की खेती

भू-आकृति विज्ञान

भू-आकृतिक प्रक्रियाएँ

चट्टानों व उनका वर्गीकरण

⇒ खनिज ⇒ चट्टानें ⇒ फेल्सपार ⇒ पाइरॉक्सीन

⇒ स्फेल्डोबोल ⇒ अभ्रक ⇒ ओलीवाइन/चंद्रयान ⇒ बॉक्साइट

मृदा रचना विज्ञान

चट्टानों का वर्गीकरण

★ अवसादी चट्टानें ★ आग्नेय चट्टानों ★ कायांतरित चट्टानें
 ⇒ बेथालिथ ⇒ लैकोलिथ ⇒ फेकोलिथ
 ⇒ लोपोलिथ ⇒ सिल (शीट) ⇒ डाइक

“बाह्य आग्नेय चट्टानें”

★ उपश्रेणियाँ → प्रकार

★ आग्नेय चट्टानों के प्रकार

★ अवसादी चट्टानों के प्रकार

★ कायांतरण के प्रकार

चट्टानों के बदलते रूप

चट्टानी चक्र / शिला चक्र

गीजर + उष्ण स्रोत / गरम चश्मा

गल्फ + खाड़ी + जल संधि + संयोग भूमि

जलवायु विज्ञान

बायोम ≈ टैगा, टुण्ड्रा, सवाना, मानसूनी जलवायु

भूमध्यसागरीय जलवायु, रेगिस्तान, उष्णकटिबंधीय वन

वायुमण्डल की संरचना + संगठन

वायुमण्डल की परतें

SIMRAN IAS ACADEMY LEARNBYMAPS

Telegram Learnbymaps Simranias

2

हरित ग्रह जैसे - 8 जैसे

वायुमण्डल का सामान्य संचलन

क्षेत्र, सूर्य, विविकरण

⇒ हेडली / फेरल / ध्रुवीय → मानचित्र

पृथक्करण

उष्मा का बजट

मानसून → मानसून की शुरुआत + निवर्तन

जेट स्ट्रीम / जेट धाराएँ

ला-नीना + एल नीनो → दीनों में पाए जाने वाले अंतर
भारत में वार्षिक वर्षाभूमध्यसागरीय हरिकेन / मीडकेस + उष्णकटिबंधीय तूफान
पूर्वी तट पर चक्रवात क्यों?

एलिनियो

सागर समीर + स्थल समीर

बादलों का मानचित्र + ध्रुवीय ज्योति AUGUST

बृहत् ज्वार + लघु ज्वार

भारत के जलवायु क्षेत्र का नक्शा

गर्म मौसम के स्थानीय तूफान

★ ★ ★ ★ ★

उष्णकटिबंधीय चक्रवात

कोरिओलिस बल

उष्णकटिबंधीय चक्रवात के बारे में + मानचित्र

उष्णकटिबंधीय चक्रवात के बनने की शर्तें

गठन के चरण TC

उष्णकटिबंधीय चक्रवात

विश्व में चक्रवातों के अलग-अलग नाम

SIMRAN IAS ACADEMY LEARNBYMAPS

Telegram Learnbymaps Simranias

वायुराशियाँ → प्रकार

वाताग्र (वाताग्र जनन)

उष्णकटिबंधीय + शीतोष्ण कटिबंधीय चक्रवात

वाताग्रजनन

हिमालयी + प्राय द्वीपीय में अंतर

पूर्वांचल

भारत के उद्योग → वस्त्र उद्योग + कपास + स्टील + लौहा उद्योग

भारत में स्थित द्वीप

भारत की नदियाँ + आर्द्र भूमियाँ

महाद्वीपों के उच्चतम व निम्नतम स्थान
वर्तित व ब्लॉक पर्वत

महत्त्वपूर्ण पर्वत व पर्वत मालाएँ

भारत की पश्चिम में बहने वाली नदियाँ

ब्राह्मणी नदी + सहायक नदियाँ

वैतरणी नदी

महानदी

पम्पा

ऑस्ट्रेलिया के बारे में व बड़े शहर

खनिज पेटियाँ + खनिज → धात्विक
→ अधात्विक

सीसा खदानों का वितरण

अफ्रीका → तथ्य + मानचित्र

काला सागर

भारत के जंगलों के प्रकार → सदाबहार + समोद्भिद् + जलोद्भिद्
+ मरुद्भिद् + कम भूमिगत

पश्चिम हिमालय, हिमालय तंत्र, पर्वतों का वर्गीकरण, LMC DMNA

SIMRAN IAS ACADEMY LEARNBYMAPS

Telegram Learnbymaps Simranias



राष्ट्रीय नदी अंतराबंधन अधिकरण NIRA

वैज्ञानिक अभियान - अंटार्कटिका

टाइग्रे क्षेत्र

जलवायु भ्रष्टता सूचकांक

ताइवान जलसंधि / जलडमरूमध्य

ताइवान

डबल डिप ला नीना

माउंट हरिश्चंद्र / माउंट मणिपुर

बराक घाटी

हदरपुर आर्द्रभूमि

बक्साल टाइगर रिजर्व

बारबाडोस + इतिहास

थारू जनजाति

सुंदरबन + वेंगा + पेंगोला झील + चॉकधारा (चॉक स्ट्रीम)

नवीकरणीय उर्जा से उत्पन्न विद्युत

रुशिया - मानचित्र

उर्वरक उद्योग

चमड़ा उद्योग, चीनी उद्योग, सीमेंट उद्योग

भारत में औद्योगिक क्षेत्र

बांध व नुकसान + विवाद

चौपड़ा समिति की रिपोर्ट, 2014

32 हाथी रिजर्व

रुक तारे का जीवन चक्र

नीला, पीला व लाल तारा

दालें + चना + काला चना + मक्का

भारत में कृषि मौसम विज्ञान, चावल + मानचित्र

SIMRAN IAS ACADEMY LEARNBYMAPS

Telegram Learnbymaps Simranias

फसलें और उनकी वृद्धि की भौगोलिक स्थितियां
लक्षद्वीप

चिली

★ ★ ★ ★

नुसंतारा

टांगंग में ज्वालामुखी उद्गार

सरस्वती नदी → महत्त्व

सैला सुरंग परियोजना

बुर्किना फासो

सर्बिया

ब्रिजमेनाइट

आसानी चक्रवात

कल्याणी द्वीप

रुल्युमिनियम

द्वीप अंशान मिशन DOM

चेचन्या

जोजिला / जोजी-ला

माली

फॉकलैंड द्वीप

रजजाजा झील

नेब्रा स्काई डिस्क / प्राचीनतम आकाशीय नक्शा

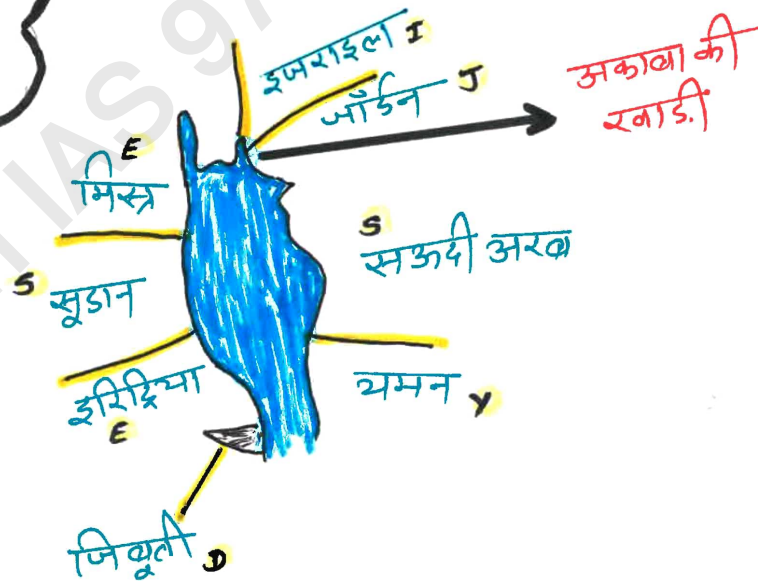
'लाल सागर को छूने वाले देश'

स्वानु :->

- सिमी प्रायद्वीप
अदन की खाड़ी
काब - अल मन्दीब
जलसंधि

$$\underline{S^2 E^2} \underline{DY} + \underline{IJ}$$

अकाबा की
खाड़ी



इरिट्रिया - कंदरगाह विहीन देश

स्वेज नहर - कृत्रिम पानी के बीच
भूमध्य सागर से लाल सागर तक

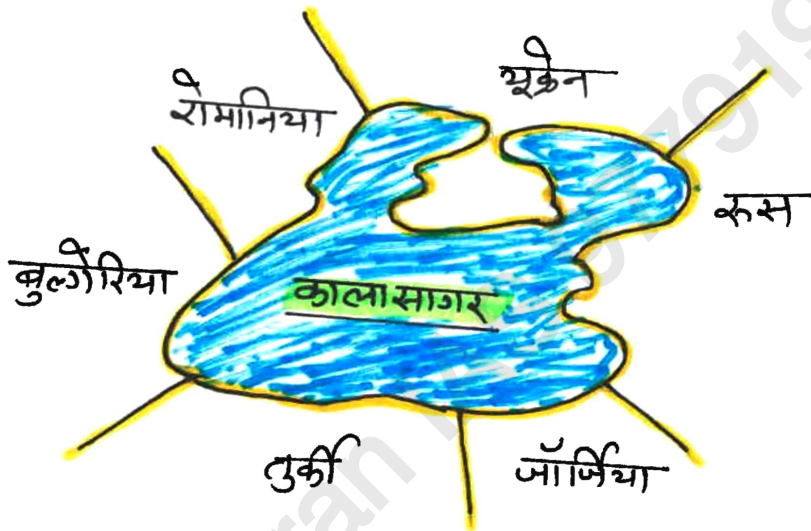
व्यस्ततम + महत्वपूर्ण व्यापार मार्ग
अलग → अफ्रीका / एशिया

SIMRAN IAS ACADEMY LEARNBYMAPS

Telegram Learnbymaps Simranias

काला सागर को घूने वाले देशTrick → B U R G T R

B बुल्गारिया U यूक्रेन R रूस G जॉर्जिया T तुर्की R रोमानिया

स्थित → यूरोपिया, महाद्वीप

घिरा हुआ → काकेशस व एनाटोलिया से

जाना जाता है - Euxine Sea के नाम से

काला सागर व आर्जोव सागर ⇌ जलसन्धि - क्रेच

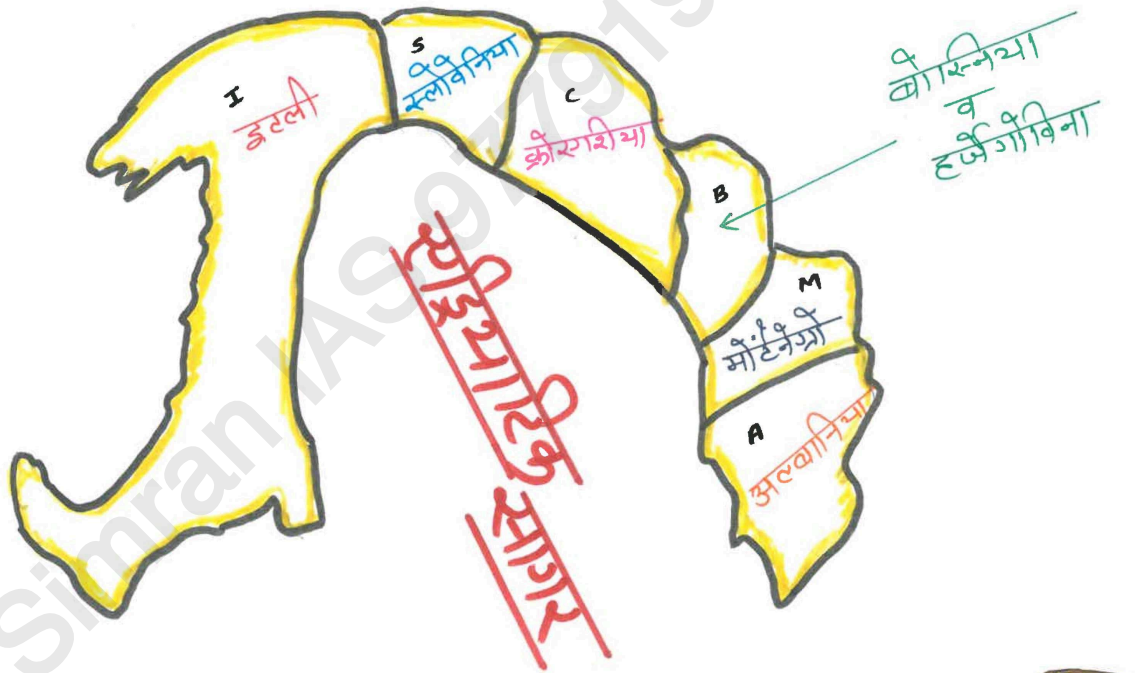
'श्री सीप डनिब्रियलिव' के बारे में पढ़िये (उसी)

↑ (LBM IR देखें)

SIMRAN IAS ACADEMY LEARNBYMAPS

Telegram Learnbymaps Simranias

‘इंडियानिक सागर’

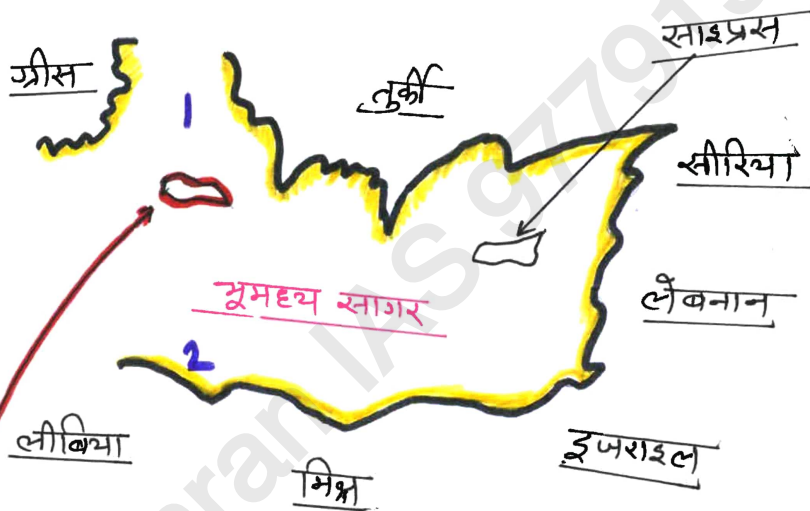


भूमध्य सागर के साव पद

MIS ABC

SIMRAN IAS ACADEMY LEARNBYMAPS

Telegram Learnbymaps Simranias

‘क्रीत द्वीप’

- 1 - एजियन समुद्र
2 - लीबिया समुद्र
- सुमध्य सागर

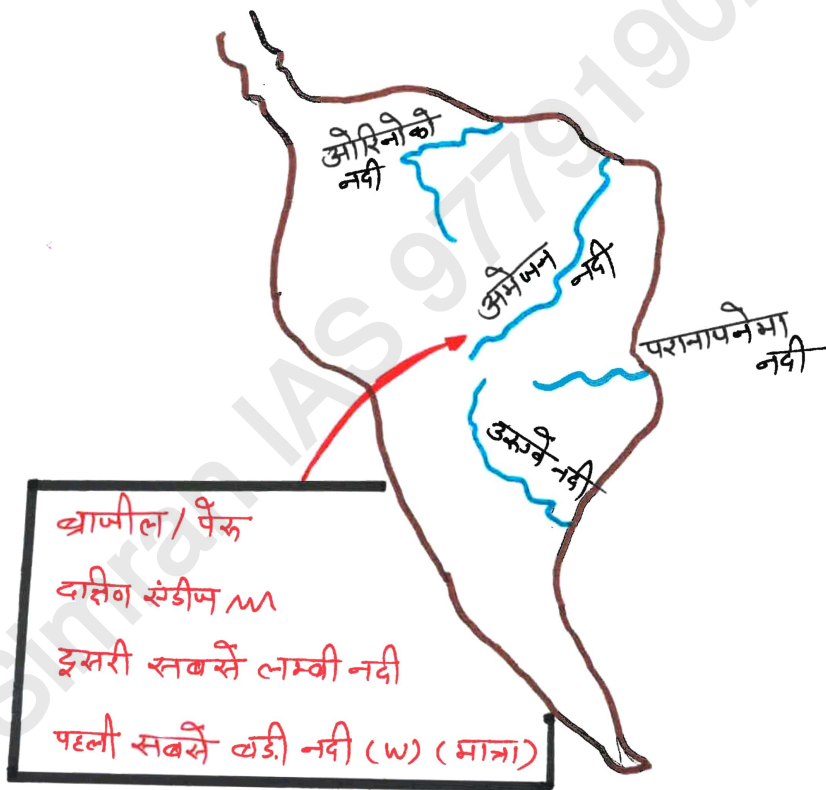
- ग्रीस में अन्य द्वीप
- कैफालोनिया
 - इवाका
 - जार्जिनोस (Zakynthos)

क्रीत द्वीप

- एजियन समुद्र व लीबिया-समुद्र को अलग करता है।

- ग्रीक द्वीप का सबसे बड़ा और सर्वाधिक आबादी वाला
- ग्रीस का हिस्सा
- एजियन समुद्र के दक्षिण में

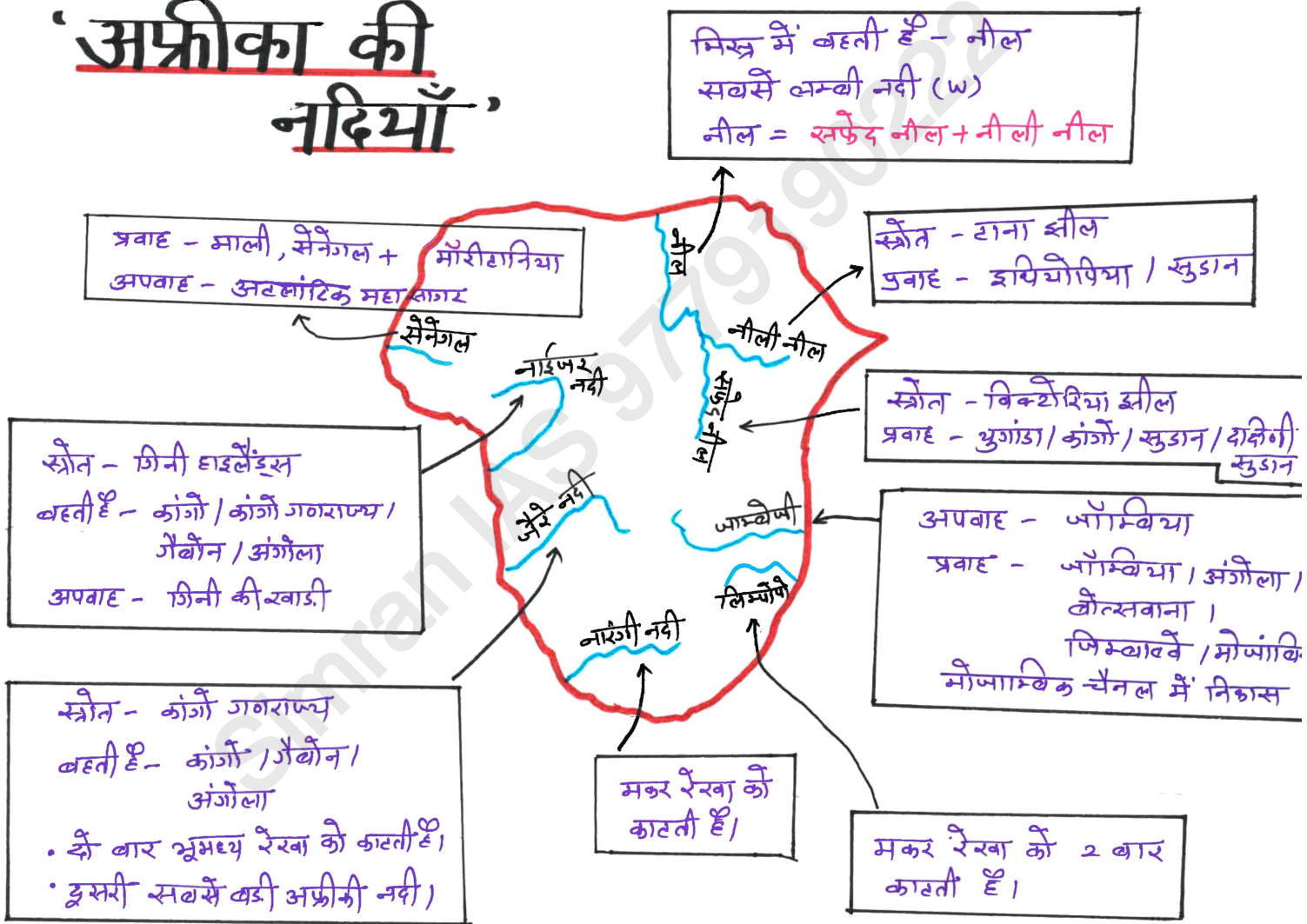
दक्षिण अमेरिका में बहने वाली नदियाँ



SIMRAN IAS ACADEMY LEARNBYMAPS

Telegram Learnbymaps Simranias

'अफ्रीका की नदियाँ'



SIMRAN IAS ACADEMY LEARNBYMAPS

Telegram Learnbymaps Simranias



1. भारत के बारे में
2. भारत के महत्वपूर्ण बिन्दु
3. कर्क रेखा से गुजरने वाले राज्य
4. भारत मानक समय व उससे गुजरने वाले राज्य
5. दमन और दीव, दादर एवं नगर हवेली
6. भारत की क्षील - दक्षिण भारत + J&K + भारत
7. भारत के महत्वपूर्ण बांध
8. प्रमुख जलविद्युत परियोजना
9. राष्ट्रीय दारवे + स्वर्णिम-चतुर्भुज
NH-1, 2, 3, 4, 5, 6
10. राष्ट्रीय जलमार्ग + तथ्य
11. भारतीय भाषा 12. इरने
13. जनजाति
14. जैवमंडल
15. जैव विविधता हॉटस्पॉट 16. प्रमुख भाग
17. विशेष क्षेत्रों का दर्जा
18. उत्तर-पूर्वी मानचित्र
19. अन्तर्राष्ट्रीय सीमा को छूने वाले राज्य + बोर्डर गेट + रेखा
20. फेनी ब्रिज कालेश्वरम, गुरुप्रिया
21. कोसी बेल मद्यसेतु
22. चेरुवु क्षील
23. खारदुमला दर्रा, मियास
24. सांभर क्षील

SIMRAN IAS ACADEMY LEARNBYMAPS

Telegram Learnbymaps Simranias

25. आसन-चार
26. मेकेदातु परियोजना
27. पृथ्वी पर पानी
28. महत्वपूर्ण जनजाति, मुख्य बिन्दु (झीला)
29. लश्य 30. मेगा फूड पार्क
31. अक्षांश और देशान्तर
32. चरम बिन्दु 33. उच्चतम बिन्दु
34. पर्वत श्रृंखला / पहाड़ी
35. द्वांस हिमालय / गेट / मध्य
36. सबसे उंची चोटी
37. पहाड़ी दर्रे / सडक / राज्य
38. पूर्वी घाट + पश्चिमी घाट
39. भारत की दक्षिणी पहाड़ी
40. थर्मल पावर प्लांट 41. पश्चिमी घाट
42. प्राकृतिक भूगोल
43. भारत के पठार 45. यूनेस्को, WHS
46. आप्रभूमि
47. चैनल

SIMRAN IAS ACADEMY LEARNBYMAPS

Telegram Learnbymaps Simranias

सबसे ठण्डा
रूस

सबसे शुष्क - जैसलमेर

सबसे गर्म - पुरु

सबसे बड़ा - कच्छ
(गुजरात)

सबसे छोटा - माहे
(केरल)

District
जिला

सबसे ऊँची चोटी - कंचनजंघा

सबसे पुराना बसा शहर - वाराणसी

सबसे नाम क्षेत्र - मौसिनराम

सबसे बड़ा डेल्टा - सुन्दरवन
(बिस्व का भी)

मुख्य लहर रेखा - 6100km.

द्वीप के साथ - 7516.61km.



सबसे कम ऊँचाई - कुरुक्षेत्र

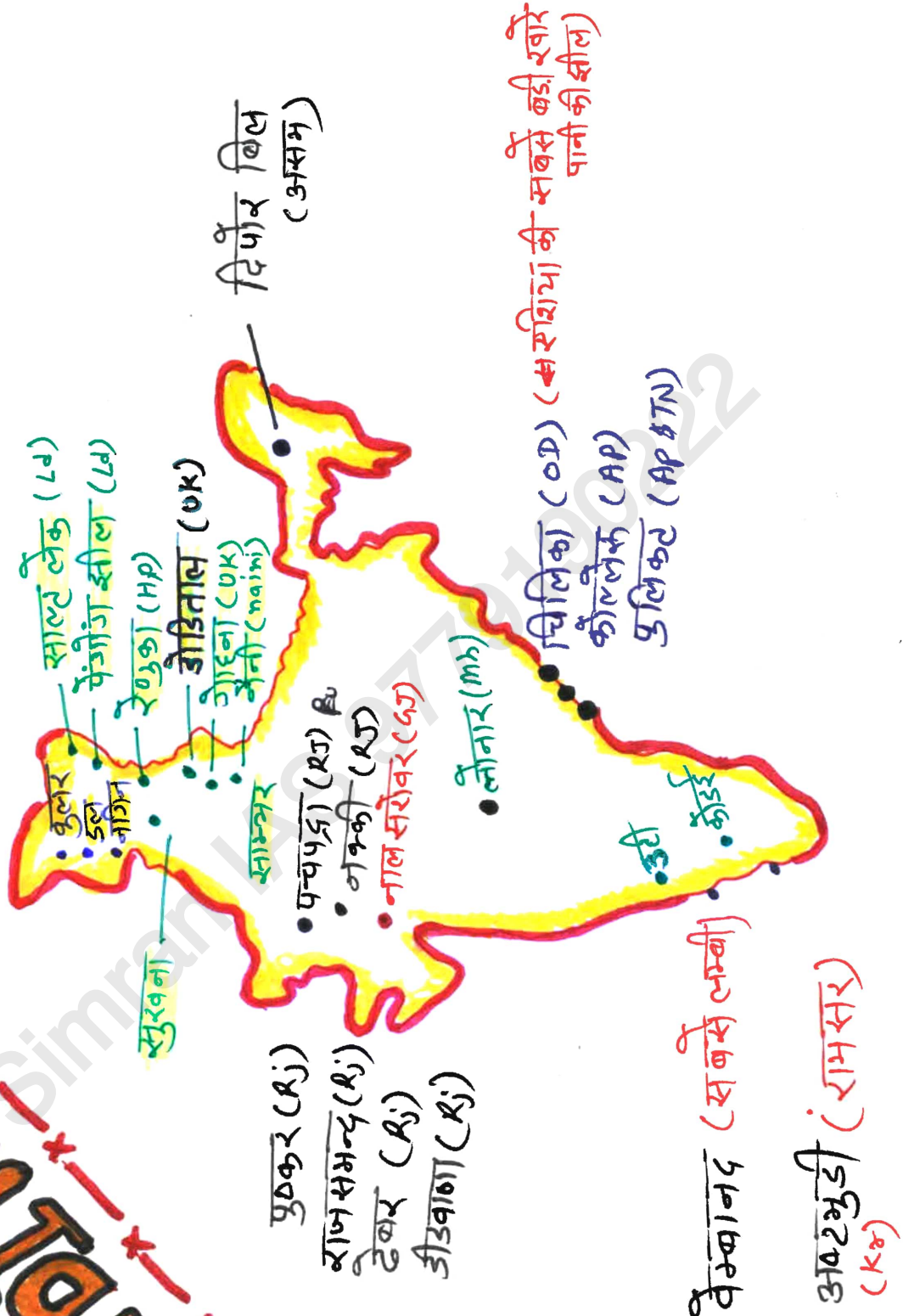
SIMRAN IAS ACADEMY LEARNBYMAPS

Telegram Learnbymaps Simranias

#Learnbymaps

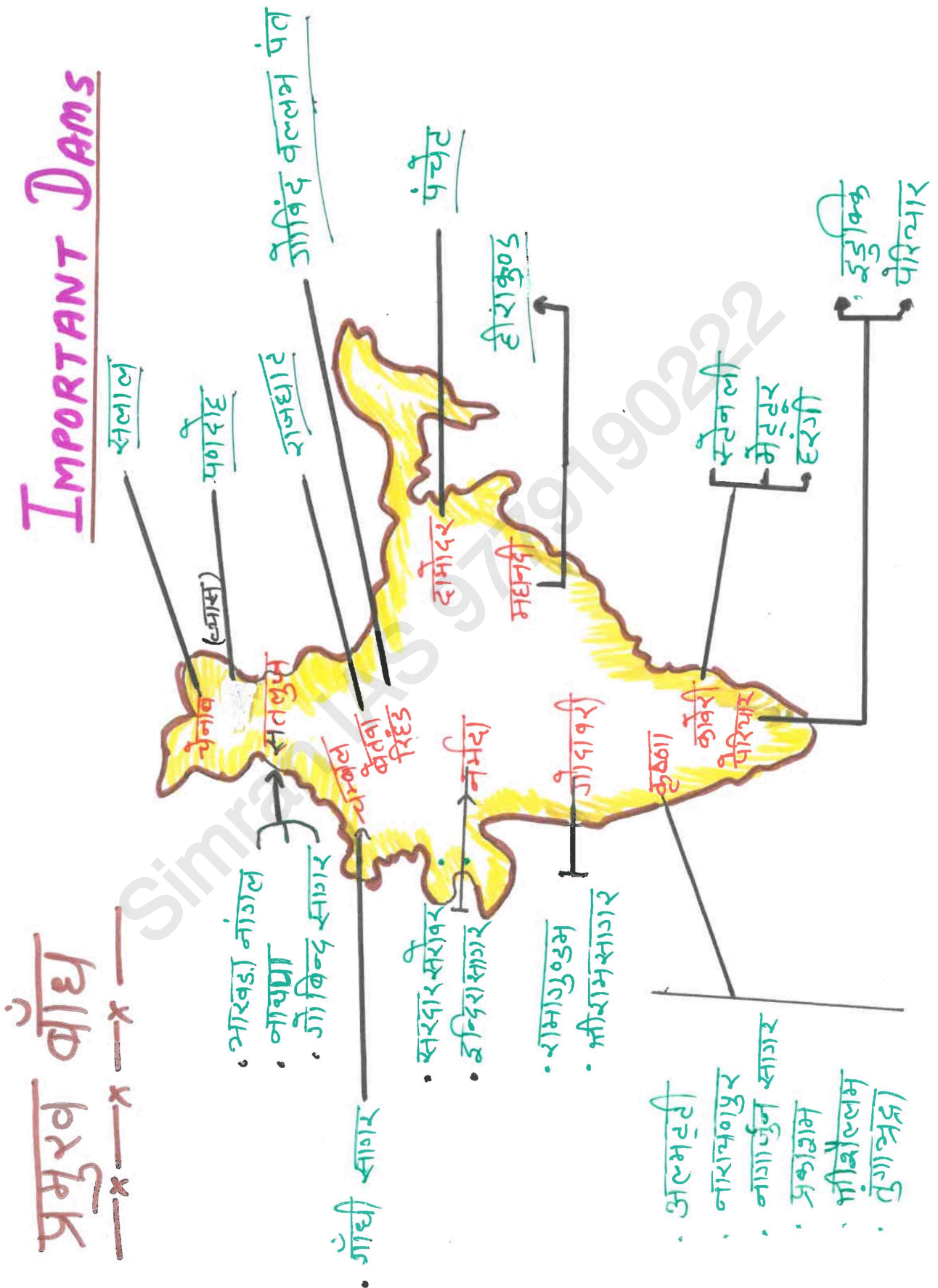
झीलें

INDIA'S LAKES



SIMRAN IAS ACADEMY LEARNBYMAPS

Telegram Learnbymaps Simranias



SIMRAN IAS ACADEMY LEARNBYMAPS

Telegram Learnbymaps Simranias

चेनाब पुल (CHENAB BRIDGE)

विश्व का सबसे ऊंचा रेलवे पुल वैनगा

कांका रेल लाइन

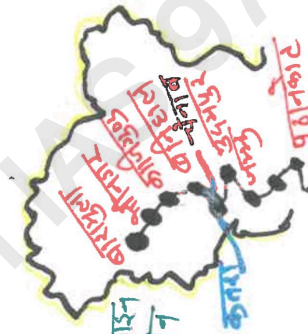
पार करती है - चेनाब नदी को
b/w कक्कल व कौडी

पी डी जी

कक्कल (जम्मू के कटरा में) -
कौडी (भीनजोर में)

पुल बना हुआ है

कटरा-वनिहाल रेल-
लाइन पर



- रेलवे लाइन
निम्नानाचीन

भाग है

CB, USBRL (उद्यमपुर, भीनगार -

वाराणसी रेल ब्रिज) परिचोजना, कश्मीर
को वाकि के भारत से जोड़ने के लिए
कश्मीर ← कन्याकुमारी

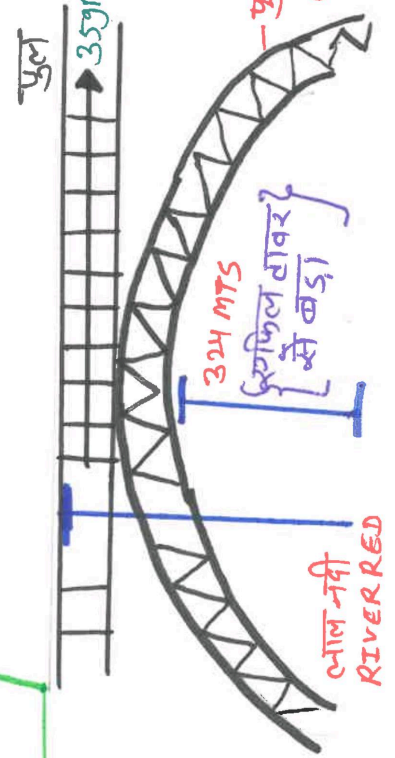
आर्क में स्टील के बक्से शामिल -
स्वाचित्व को कटाता है।

मजबूती/शक्ति

हवा की उत्पत्ति के साथ खड़े हैं।

गति - 266 km/hr. तक

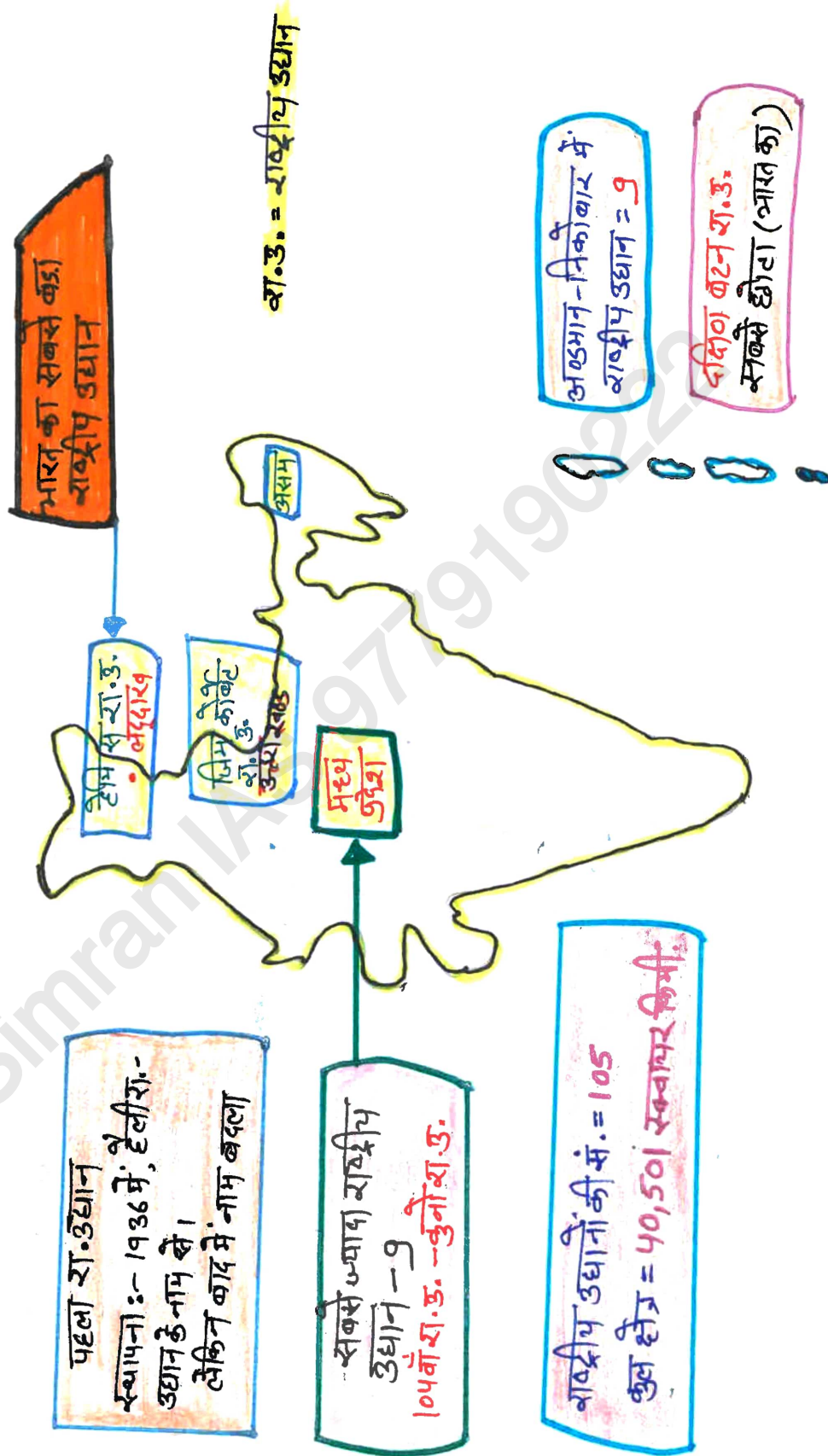
भूकम्प - 8 (राइटर स्केल पर)



SIMRAN IAS ACADEMY LEARNBYMAPS

Telegram Learnbymaps Simranias

महत्वपूर्ण तथ्य :-> भारत के राष्ट्रीय उद्यानों के बारे में



SIMRAN IAS ACADEMY LEARNBYMAPS

Telegram Learnbymaps Simranias

दाचिगम राष्ट्रीय उद्यान

स्थान (अवस्थिति)

- जम्मू - कश्मीर व श्रीनगर के पास
- वन्यजीव अभयारण्य - 1951
- राष्ट्रीय उद्यान - 1981
- कुल क्षेत्र - 141 किमी. 2
- दाचिगम का मतलब - 10 गाँव

- आन्निम जीवदास हंगुल जनसंख्या बढ़ा है।
(टिपूरे विध्वक्ती)



बंक्रुधर अंगल,
अरकोट, ब्राह्मव्यूत, पाइन,
सर्नोवर,

जीवजन्तु :-
कश्मीरी स्टेग
(हंगुल) → IUCN (जम्मीर-स्वतंत्र)

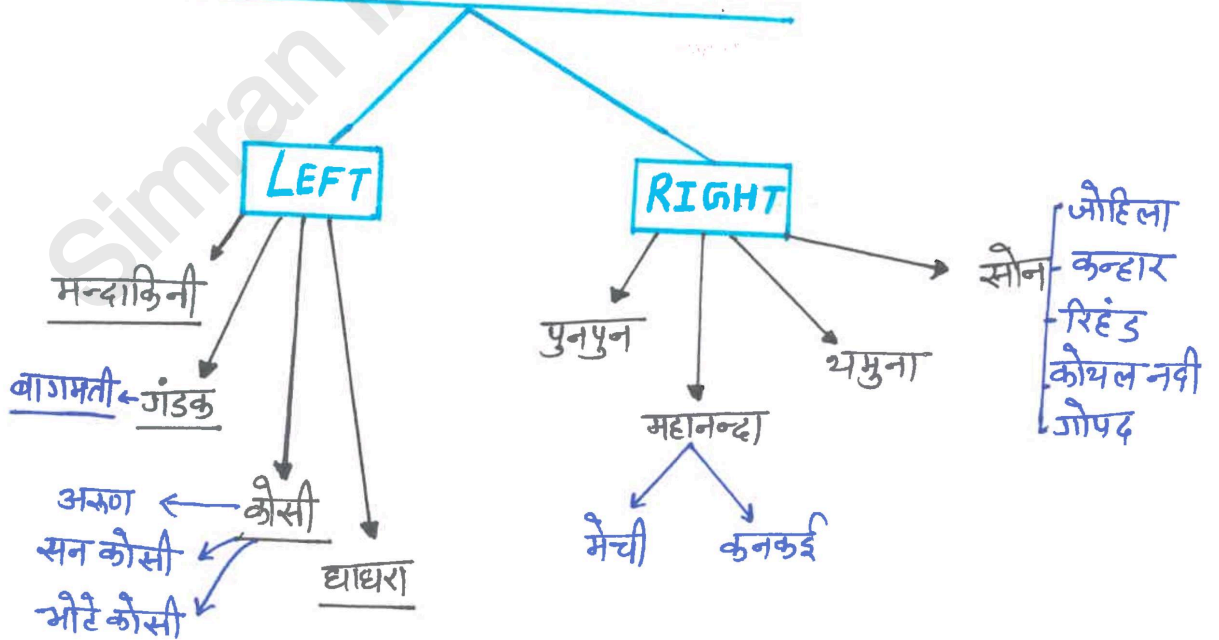
पक्षी
सुनहरा काज, त्रिफुल, मौनाल क्रेपेन्ट (मौनाल-नीतर)
बलड क्रेपेन्ट (रक्त नीतर)

डावान नदी जी बसंत झील से बहती है, सऊ मराहूर जगह है तब्य झाडकी जनसंख्या के रूप में जानी जाती है।

TRIBUTARIES OF GANGA गंगा की सहायक नदियाँ



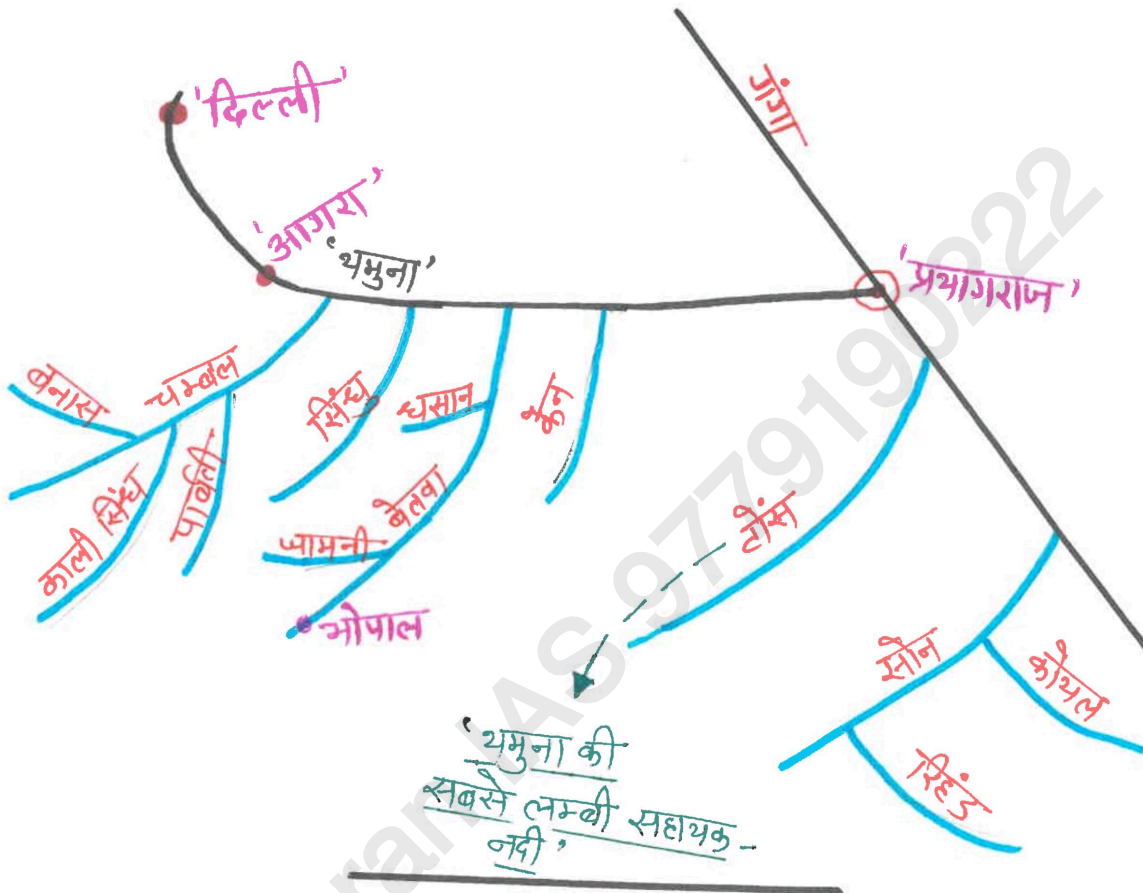
‘मुख्य सहायक नदियाँ’



SIMRAN IAS ACADEMY LEARNBYMAPS

Telegram Learnbymaps Simranias

भमुना



अन्य सहायक नदियाँ :->

गिरि, टिहड़न, शारदा, त्रदधिगंगा, हनुमानगंगा,

परिभ्रमणार्थ :->

सोन → वनसागर, ^{टिहड़ पर} सिहड़, ^{कौशल पर} उत्तरी कौशल ।

चम्बल → गाँधीसागर, राणा प्रताप सागर, जवाहर सागर/कोटा

भमुना → गलौगी

सिंधु → मधिरबेड़ा

बेतवा → राजघाट, मताली

